

영화로 만나는 일본의 역사와 문화

미래융합대학
김현수

홋카이도(北海道)의 역사와 문화

- 홋카이도의 지리
- 홋카이도의 주요도시
- 홋카이도의 역사(아이누 족)
- 홋카이도의 음식들

도시(都市)를 중심으로 한 역사와 문화

일본 30개 도시의 지도





Love Letter
情書

[HTTP://66531225.qzone.qq.com/](http://66531225.qzone.qq.com/)

始 / MADE BY ORSIS

Blu-ray Disc

TOEI VIDEO

ぽっ 道 員

鉄 ぽ 員



ありがとう——この想い、届くだろうか

全国劇場公開作品

SALE ONLY

道の駅 南富良野



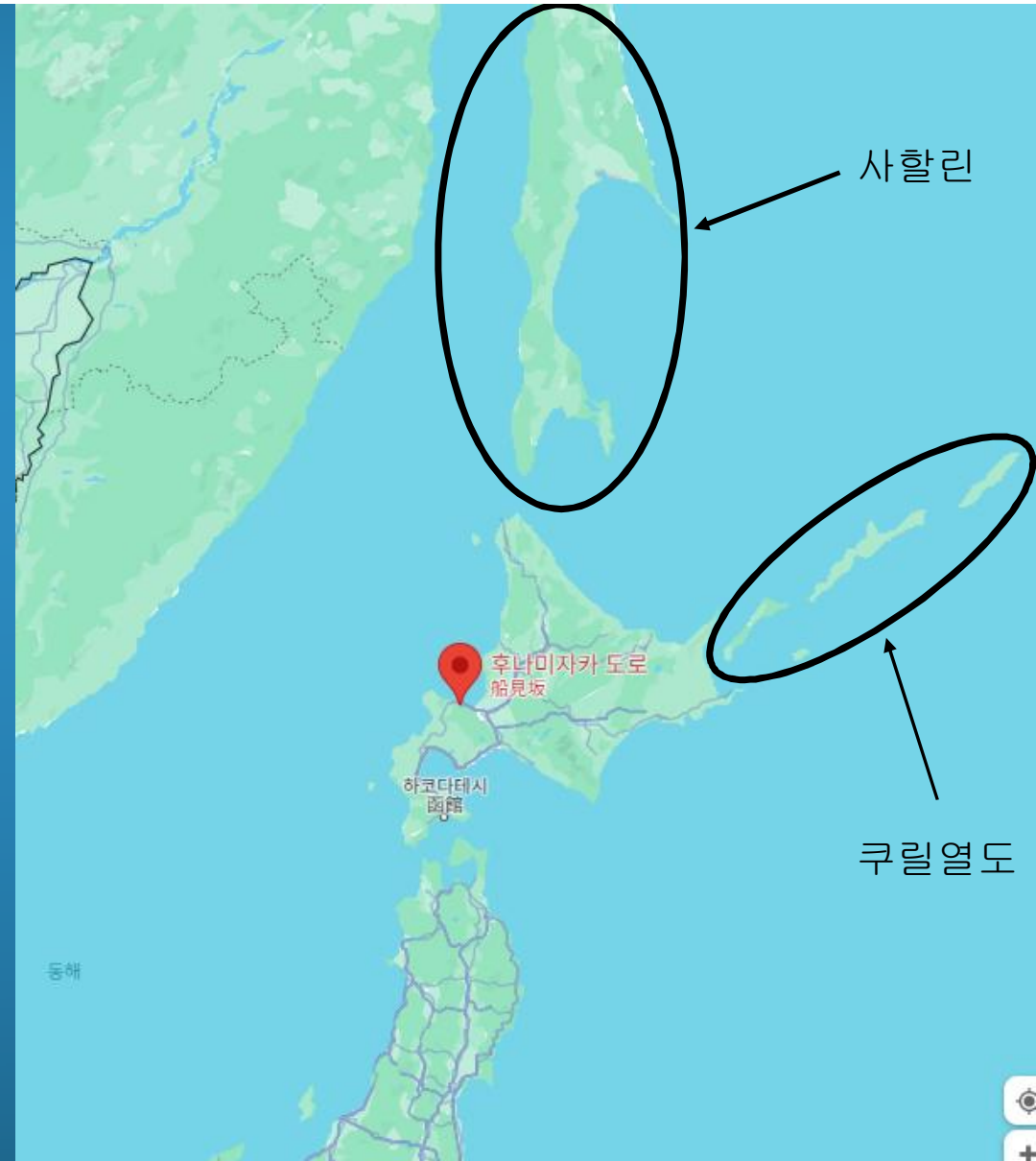


일본의 홋카이도 지방에 위치한 도(道)

일본 열도를 이루는 4개 주요 섬(홋카이도, 혼슈, 시코쿠, 규슈) 중 하나로서 일본 북단에 위치한 큰 섬

도청소재지는 삿포로시

동쪽과 북동쪽에는 러시아가 관할하는 사할린섬과 쿠릴 열도





이투루프
(에토로후)

쿠나시르
(구나시리)

시코탄
(시코탄)

하보마이
(하보마이군도)



삿포로「札幌(さっぽろ) 지명의 유래

제1설 : 아이누어「삿·포로」(마른 넓은 곳)

제2설 : 「사리·포로·펫」(큰 습지가 있는 곳)

대조적인 두개의 설

도요히라 강(豊平川)의

마른 선상지 쪽을 보고 [삿 - 포로]

하류의 습지 쪽을 보고 [사리-포로-펫]

구시로 (釧路)
네무로 (根室)
치토세 (千歳)
후라노 (富良野)
왓카나이 (稚内)
오타루 (小樽)

<삿포로시청 홈페이지 자료 참조>

<https://www.city.sapporo.jp/keikaku/machibon/machibon6/mamechisiki.html>

資産が今日の北海道に今なお残り、私たちの生活に息づいています。



◆ 北海道の歴史・文化を知るならココ
「北海道歴史・文化ポータルサイト AKARENGA」
<http://www.akarenga-h.jp/en/> [英]

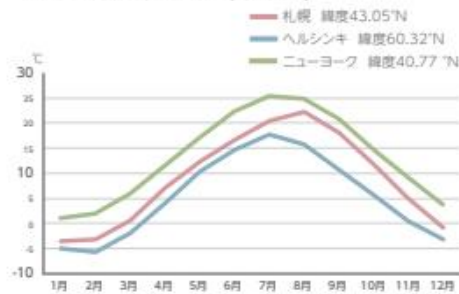
札幌 北海道

北海道は四方を太平洋、日本海、オホーツク海に囲まれ、雄大かつ変化に富む山岳、広大な湿原、美しい景観の天然湖沼などにより形成されています。気候は冷涼低湿で、梅雨や台風の影響をあまり受けません。日本では北端に当たりますが、世界ではアメリカ、ヨーロッパの主要都市とほぼ同位置にあります。

※道庁HP「北海道の概要」より抜粋



世界の月別平均気温(平年値)



出典:国土交通省気象庁「各種データ・資料」

홋카이도는 2천년전까지 수렵, 어로 중심

에조지에는 아이누 민족이 살고 있었음

일본인들이 이주하기 시작하였고,

150년전에는 일본 근대화와 함께

홋카이도는 메이지신정부에 의해 개척

홋카이도 개척에는 서구의 기술을 도입함

16세기 이후 일본인들이 섬의 남쪽 끝에 정착지를 세우기 시작

당시까지도 홋카이도는 아이누족으로 알려진 섬의 원주민들이 거주하는 외국 영토로 여김

에도 시대에 도쿠나이 모가미, 린조 마미야 등의 지리학자들이 섬을 탐험하기도

일본의 통치는 17세기까지 오시마 반도에 국한됨

17세기에 일본인 정착민들이 홋카이도로 이주하기 시작

이로 인해 일본인과 아이누인 사이에 종종 충돌과 반란

1869년 메이지 유신 이후 에조는 일본에 공식적으로 병합

홋카이도(北海道)로 개칭

이후 일본이 홋카이도를 본격적으로 식민화하면서 아이누인들은 땅을 빼앗기고 순식간에 일본에 동화되어 사라져 갔다.



홋카이도 지역은 과거 일본인들에게는 에조(蝦夷) 민족이 산다 하여 에조치로 알려짐

홋카이도라는 이름은 8세기 후반에 성립된 고키시치도(五畿七道)의 사이카이도(西海道), 난카이도(南海道), 도카이도(東海道) 등의 도 이름을 모방한 것

명명자는 에도 막부 말기에 에조치를 탐험한 마쓰우라 다케시로(松浦武四郎)로 알려져 있다.

五畿七道(飛鳥から平安時代、7~12世紀)



五畿 (大和・山城・摂津・河内・和泉)

七道 (東山道・東海道・北陸道・山陽道・
山陰道・西海道・南海道)

기후

북위 41도~45도에 위치해 있기 때문에 서안 해양성 기후(Cfb)를 볼 수 있는 도난 (道南) 지방의 일부 연안 지역을 제외하면 거의 전역이 냉대 습윤 기후(Dfa, Dfb, Dfc)와 같이 매우 한랭한 기후가 나타며, 특히 설경이 너무나 아름답다.

여름하고 겨울의 온도차가 큰 탓에 겨울에 눈이 내리면 굳어져서 잘 녹지 않는다.

고위도 지역에 위치, 10월달부터 겨울이 시작되며 겨울 동안에 한 번 내려서 쌓인 눈은 이듬해 4월 달이나 되어야 녹기 시작한다.

도내 전역이 폭설 지대이고 일부 지역은 특별 폭설 지대로 지정되어 있다.

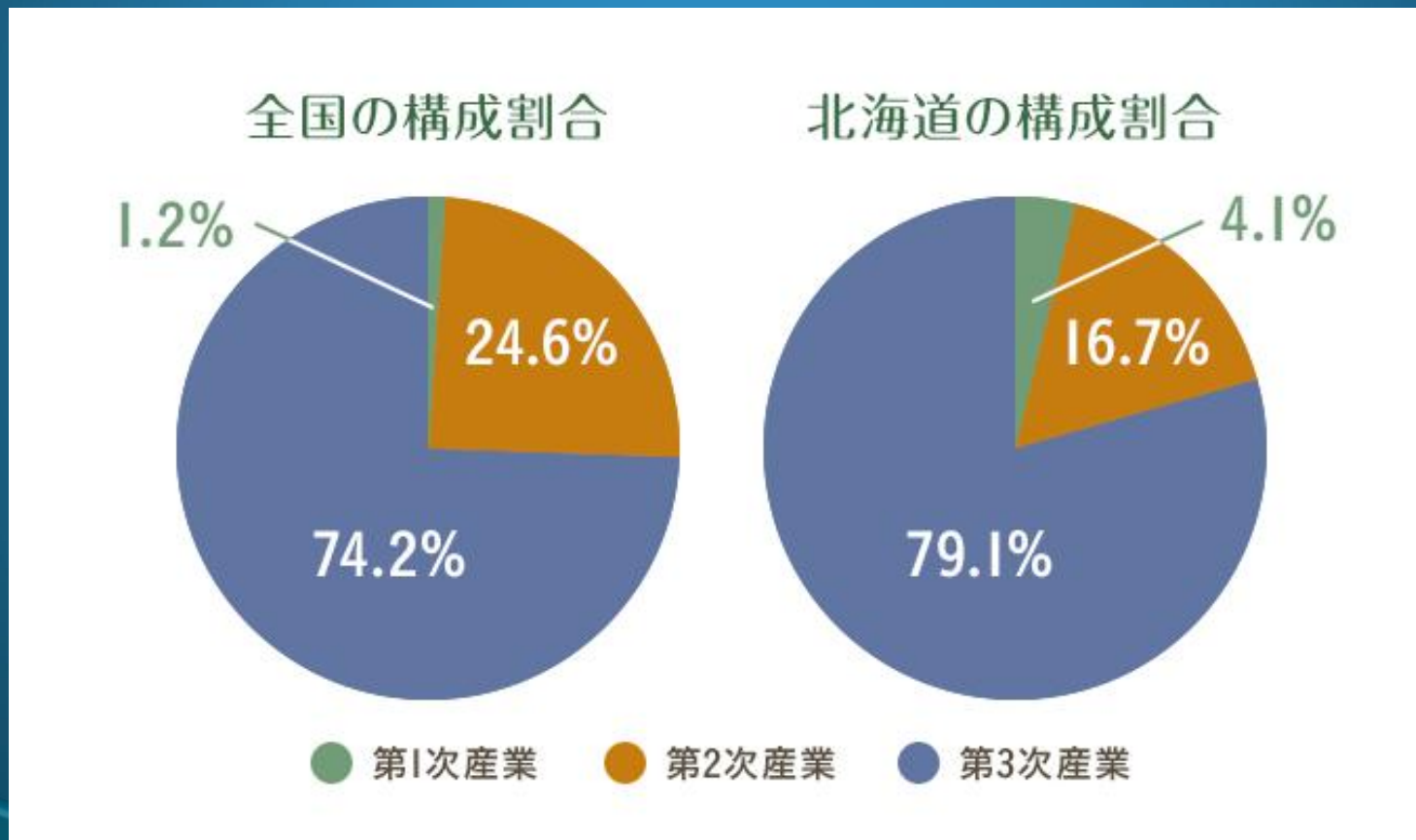
도호쿠 (道北), 도토 (道東) 는 추위가 매우 심하고 연안부를 제외한 거의 전역이 가장 추운 달의 평균 기온이 영하 8도 이하이고 영하 20도 이하까지 내려가는 일이 많다. 가끔 영하 40도 이하로 내려가기도 한다. 최북단인 벤텐섬에서는 툰드라 기후가 나타난다.

지역적으로 동측 기후(오호츠크형·홋카이도개형)·태평양측 기후(동부 홋카이도형)에 속한다.

홋카이도 내 총생산의 산업별 구성비는 1차 산업이 4.1%, 2차 산업이 16.7%, 3차 산업이 79.1%(2014년)

일본 전체와 비교해서 1차 산업, 3차 산업의 비율이 높고, 2차 산업, 특히 제조업의 비율이 작다.

농업은 홋카이도 경제에서 중요한 역할, 일본의 총 경작 가능한 땅의 4분의 1이 홋카이도에 있다.



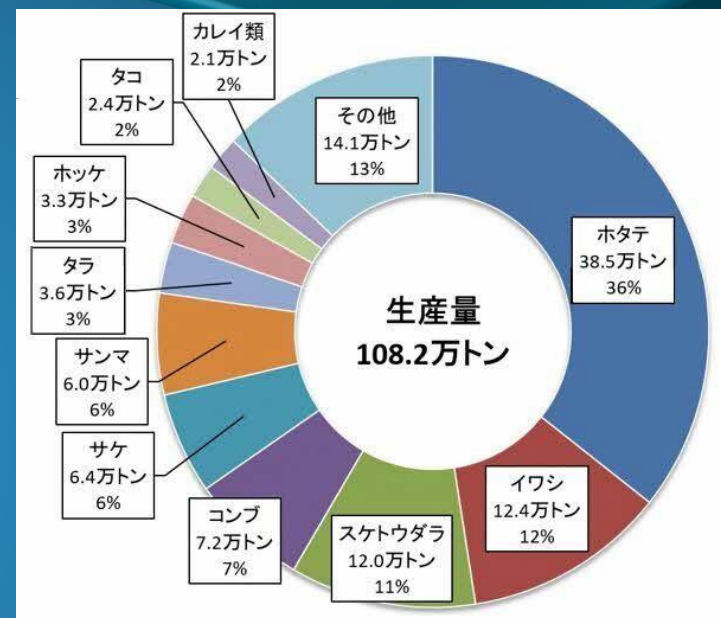
쌀, 보리, 감자, 고구마, 양파, 호박, 메밀, 우유, 소고기의 생산량 전국 1위

홋카이도의 삼림은 또한 **일본 삼림의 22%**를 차지해 임업이 상당한 규모

수산물의 생산량이 전국 1위

관광업은 홋카이도의 중요한 산업
— 시원한 여름 덕분에 본토의 더위와 습기를 피해서

동계 스포츠를 즐기기 위해 국내외의 많은 사람들 방문



홋카이도의 역사

조몬 시대에는 수렵 채집 문화가 번성했으며 그 흔적을 약 15,000년 전까지 거슬러 올라갈 수 있다.

혼슈 섬과 달리 홋카이도는 이 시기에 분쟁이 없었다.

3세기경 일본 열도의 남부에서는 야요이인들이 들어와 대규모 수전(水田) 농사를 전개하며 야요이 시대가 시작되었으나 홋카이도는 **7세기경까지 조몬시대와 유사한 생활방식을 유지**

7세기 후반부터는 혼슈의 토기의 영향을 받은 사츠몬 문화(擦文文化) 나타나기 시작했으며 혼슈의 야요이인들과 교류한 흔적이 보인다.

이들은 수렵채집과 함께 어업과 식용 식물 재배도 병행했다고 생각된다.

12세기경에는 야요이인으로부터 들어온 철기 무기가 쓰이기 시작(가마쿠라시대의 유형지)

이와 별개로 어업과 수렵채집을 행하는 아무르강 유역에서 유래한 오호츠크 문화가 북방으로부터 사할린섬을 거쳐 5세기경 홋카이도에 도래했는데, 한때 북부와 동부에서 번성

사츠몬 문화를 계승한 아이누 문화의 세력에 밀려 서서히 사라짐

사쓰몬 문화를 바탕으로 야요이인과 오호츠크인의 영향을 받아 13세기경 성립한 아이누 문화는 이후 야요이인들이 본격적으로 홋카이도로 입식하기 시작할때까지 이어짐

혼슈의 야마토와 접촉

서기 720년에 완성된 일본서기가 역사상 홋카이도에 대한 첫 번째 기록

본문에서는 아베노 히라후는 658년부터 660년까지 대규모의 해군과 군대를 이끌고 북부로 가서 미시하세, 에미시와 접촉하였다.

히라후가 간 곳 중 하나는 와타리시마로, 종종 오늘날의 홋카이도로 생각됨(분명하지 않음)

나라 시대와 헤이안 시대(710년 ~ 1185년)부터 이미 홋카이도 사람들은 일본 중앙 정부의 전초기지였던 데와국과 무역

중세 시대부터 홋카이도 사람들은 에조라고 불리기 시작했고, 이후 홋카이도는 에조치 또는 에조가시마로 알려지게 됨

에조는 주로 수렵과 어업에 의존했고, 일본과의 무역을 통해 쌀과 철도 얻게 됨

무로마치 시대(1336년 ~ 1573년)에 일본인들은 오시마 반도의 남쪽에 시노리다테와 같은 일련의 요새화된 거주지를 건설

더 많은 사람들이 전란을 피해 정착지로 이주해오면서 일본인과 아이누인 사이에 분쟁, 결국 전쟁

다케다 노부히로(武田(蠣崎)信広)는 1457년 아이누 지도자 코샤마인(コシャマイン)을 죽이고 반대파 물리침

노부히로의 후손들은 아즈치모모야마 시대와 에도 시대(1568년 ~ 1868년)에 아이누족과 독점적인 무역권을 부여받은 마쓰마에번(松前藩)의 통치자가 됨

마쓰마에 가문의 경제는 아이누족과의 무역에 의존, 에도 시대 말까지 에조치의 남쪽을 지배

아이누에 대한 마쓰마에 씨족의 통치는 일본 봉건국가의 확대라는 맥락

대규모 저항은 1669년부터 1672년까지 이어진 샤쿠샤인(シャクシャイン)의 반란

1789년, 메나시-쿠나시르 반란이 진압되었다.

그 반란 이후, "일본인"과 "아이누인"이라는 용어는 명확하게 구별

홋카이도는 메이지 유신 때까지 에조치로 알려져 있었음

1868년 보신 전쟁 직후, 에노모토 다케아키가 이끄는 도쿠가와 가문의 충신들이 일시적으로 섬을 점령하고 에조 공화국을 선포

1869년 5월에 반란은 진압

에조치는 식민지를 통해 일본 영토에 병합되었고 홋카이도(北海道)로 개칭

이후 에조치는 하코다테 현 하코다테 부의 지배하에 놓이게 되었다.

메이지 정부는 개발 위원회를 설립하고 새로운 이름을 도입

1869년 이후 일본 북부는 홋카이도(北海道)로 알려졌고, 오시마, 시리베시, 이부리, 이시카리, 데시오, 기타미, 히다카, 도카치, 구시로, 네무로, 지시마 국이 설치

개발위원회의 주된 목적은 러시아가 블라디보스토크를 넘어 극동 지역에 대한 통제권을 확장하기 전에 홋카이도를 확보하는 것

일본인들의 가장 중요한 목표는 **농가 인구를 늘리고** 이민과 정착을 위한 유리한 환경을 조성하는 것

그러나 일본인들은 현대 농업 기술에 대한 전문 지식이 없었고 원시적인 광업과 벌채 방법만

쿠로다 키요타카 이 프로젝트를 담당하게 되었고, 도움을 요청하기 위해 **미국**으로

미국으로 가서 윌리시 S. 그랜트 대통령의 농업 담당 위원인 호레이스 카프론을 영입하는 것

1871년부터 1873년까지 카프론은 서양의 농업과 광업을 탐구하는 데 노력을 기울였고, 성공하기 어려웠고, 그의 노력에 대한 장애물에 좌절된 카프론은 1875년에 고향으로 돌아왔다.

1876년, **윌리엄 S. 클라크**는 삿포로에 농업 대학을 설립하기 위해 도착

1년밖에 머무르지 않았지만, 클라크는 일본인들에게 기독교뿐만 아니라 농업에 대한 그의 가르침으로 영감을 주면서 홋카이도 주민들에게 지속적인 인상을 남김

"**Boys be ambitious!** 소년들이여, 야망을 가져라!"라는 그의 이별의 말은 오늘날까지 홋카이도의 공공 건물에서 찾아볼 수 있는 유명한 명언이다.

홋카이도의 인구는 그 10년 동안 58,000명에서 240,000명으로 급증 (현재 528.1만 (2019년 5월 31일))



1882년, 개발 위원회는 폐지, 현은 하코다테현, 삿포로현, 네무로현으로 나뉘어져 현의 행정 업무를 수행하고 엄격한 통제

1886년 3개 현이 강등되고 홋카이도는 홋카이도청에 속하게 되었다. 홋카이도의 각 개발 지청들은 2차대전 이전보다 훨씬 자치권이 축소되었으나 오늘날에도 여전히 행정구역으로서 존재한다.

제2차 세계 대전과 이후

1945년 7월 중순, 홋카이도의 여러 항구와 도시, 군사 시설이 미국 해군 기동부대의 공격을 받음

7월 14일부터 15일까지 홋카이도 남부 해안과 혼슈 북부의 항구들에서 기동부대의 항공모함들이 침몰하여 많은 선박들이 파손

7월 15일에는 3척의 전함과 2척의 경순양함이 무로란 시를 폭격

일본의 항복이 공식화되기 전 소련은 홋카이도 침공을 준비했으나 해리 트루먼 미국 대통령은 1943년 카이로 선언에 따라 일본 "본토"의 모든 항복은 더글러스 맥아더 장군이 수행할 것임을 분명히 함

전후 홋카이도는 1947년 개정된 지방자치법이 시행되면서 다른 현들과 동등하게 됨

일본 정부는 1949년 홋카이도 총리실의 기관으로 홋카이도 개발청(홋카이도 가이하쓰초)을 설치

이 기관은 2001년에 국토교통부에 흡수되었다.

홋카이도의 음식

미소라(味噌)면



홋카이도의 음식

징기스칸 : 머튼, 램





수고하셨습니다.^^